

Kolesterolaren Ibilbideak

DURog - Elorrio [4.12 km]

Ibilbideak Elorrioko herriguneko mendebaldea inguratzen du. Iparralderantz irteten da Argiñetara daraman bideko espaloiak jarraituz, eta mendebalderantz egiten du ibiltarientzako babesik gabeko tokiko bide asfaltodunetan zehar. BI-3321 zeharkatu eta San Agustin aldera jeisten da Araunetatik. BI-3331 errepidera iristean ekialderantz egiten du bere espaloiei jarraituz, eta Arraiarte kalea hartu ondoren futbol zelai aldera egiten du, gero San Roke ermitara igotzeko (ibilbideko garaiera altuena, 227m). Hemendik San Roke kalean zehar abiapuntura jeisten da, hilerriaren eta Iturri jauregiaren ondotik igaroz.



Ibilbidearen datuak

Izena

Elorrio

Identifikatzailea	DUR09
Eskualdea	Durangaldea
Udalerriak	Elorrio,
Hasiera	
Udalerria	Elorrio
Hasierako helbidea	Herriko plaza, 1
Amaiera	
Ezaugarriak	
Ibilbide-mota	Zirkularra
Zailtasuna	Oria
Segurtasuna	Oria
Irisgarritasuna	Oria
Garraio publikoa	BAI
Joana	
Luzera (<abbr title="Kilometro">km</abbr>)	4.12
Maila-aldaketa metatua + (<abbr title="Metro">m</abbr>)	75.00
Maila-aldaketa metatua - (<abbr title="Metro">m</abbr>)	75.00
Denbora (<abbr title="ordu">h</abbr>:<abbr title="minutu">m</abbr>)	00:54

Ibilbidera sarbidea

Ibilbideak Elorrioko herrigunea inguratzen du.

Entorno de la ruta

Ibilbideak bizitegi- eta landa-inguruneak zeharkatzen ditu Zumalegiko ibarrean, tarte gehienetan laua izanik eta batez ere gune irekietan zehar doalarik.

Ibilbide gehiago





Elorriok aukera ugari eskaintzen du ibilaldiak norberaren neurrira egokitzeko: hedatuenetakoa Arestiortutik ArgiÄ±etara igotzen da.

0<abbr title="Kilometro">km</abbr>

1<abbr title="Kilometro">km</abbr>

2<abbr title="Kilometro">km</abbr>

3<abbr title="Kilometro">km</abbr>

	4<abbr title="Kilometro">km</abbr>
	0
INGURUNEA	
Hiri-/Bizitegi	
Industria-	
Natura-/Landa-	
Bide-	
SARBIDEA	
Beste ibilbideekin lotura	DUR10
Kotxez irisgarria	
EKIPAMENDUAK	
Seinaleztapena	
Eserlekua	
Iturria	
Komuna	
Aterpea	
Telefono-estaldura	
Adinduentzat kirol parkea	
SEGURTASUN MAILA	
Trafikoa	
Erorketak	
Argiztapena	
IRISGARRITASUN MAILA	
Egokitua	
Oztopoak	
Zabalera	
Luzerako malda	
Zeharkako malda	
Zorua	
ZOLADURA EGOERA	
Zurruna	
Asfaltoa	
Legarra, hartxintxarra	
Lur zanpatua	



Intzidentziarik
gabe



Ohartarazpena



Arreta

[1]

Argiztapena

Argiztapen instalazioari buruzko oharra 2.25 km.

Puntu honetatik aurrera ez dago argiztapen instalaziorik..

<https://youtu.be/Gdi8U5D7wr0?t=7m6s>

[2]

Argiztapena

Argiztapen instalazioari buruzko oharra 3.0 km.

Puntu honetaraino ez dago argiztapen instalaziorik..

<https://youtu.be/Gdi8U5D7wr0?t=9m54s>