Centro de Interpretación del Parque Natural de Gorbeia

Nuestra ruta comienza en Pagomakurre (900 m), verdadero centro neurálgico del Parque Natural de Gorbeia, ya que es el punto de partida de

numerosos itinerarios por este especial entorno, incluyendo una de las más transitadas rutas hacia la Cruz.

En este lugar nos encontramos, además de varias zonas de aparcamientos, un refugio-hostal, una pequeña ermita y dos áreas recreativas. También podemos observar varios refugios privados diseminados por los alrededores, sobre todo en los primeros tramos de nuestro recorrido.



El itinerario comienza cerca del hostal de Pagomakurre (100 m hacia el este). Como referencia tenemos un cartel de "Prohibido perros sueltos", de obligado cumplimiento ya que estos animales pueden molestar al ganado y a usuarios del monte.

1 Ascensión

Foto: Bruno Ixaso Caldevilla

El itinerario discurre por una pista empedrada, no presentando problemas de orientación o identificación. A medio camino, después de

coger un poco de altura, a nuestra derecha se puede contemplar la ladera Sudeste del monte Lekanda, y a la izquierda parte del Valle de Arratia con la crestería del Duranguesado al fondo.

2 Campas de Arraba

Foto: Juan José Aguirre



Algunas chabolas y majadas salpican las praderas de Arraba, como reflejo de una importante tradición pastoril. Aún hoy se conserva en esta zona el pastoreo trashumante local de oveja latxa, tipo de ganadería tradicional que se ha mantenido desde la época Neolítica, si bien es una actividad en claro retroceso. En primavera (finales de abril y principios de mayo), suben los pastores con sus ovejas en trashumancia a los pastos de montaña permaneciendo hasta otoño, cuando empieza el mal tiempo y amenaza la nieve.

3 Mesa de orientación

Desde la entrada a las campas, siguiendo por el sendero de la izquierda y junto a la línea rocosa sobre el barranco de Lanbreabe, nos encontramos con una mesa de orientación desde donde se pueden observar e identificar multitud de cimas.

4 Sanatorio antituberculoso

Foto: Abel Iriondo Elorza

Si por el contrario, desde la entrada de Arraba nos dirigimos hacia la derecha y descendemos por el camino marcado en la hierba, tropezaremos, cerca del refugio del club de montaña Ganguren, con restos (muy pocos) de un antiguo sanatorio antituberculoso (en activo durante finales del XIX y principios del XX) junto a un vallado de setos, antiguamente utilizado como huerta y hoy en día aprovechado para guardar animales.

5 Sumidero

Desde el refugio, proseguimos por el sendero dirigiéndonos hacia la zona del arroyo. Continuando por este arroyo y siguiendo hacia la pared rocosa, podemos observar cómo desaparece en un sumidero. Después de atravesar subterráneamente el macizo de Itxina, el arroyo aflora en el manantial de Aldabide.

6 Kargaleku



Desde el refujio, retomando el sendero marcado (que gira a la derecha y enfila hacia la gran pared rocosa, ascendiendo directamente), llegaremos a Kargaleku: una brecha natural entre dos paredones calizos que sirve de acceso natural al macizo de Itxina. En este lugar se cargaba (de ahí su nombre) la nieve almacenada en las neveras, la cual se transportaba a lomo de mulas. También se utilizaba como zona de carga para trasladar el carbón producido en Itxina; actividad común y extendida hace tiempo en este macizo.

Centro de Interpretación
del Parque Natural de Gorbeia

MAPA ACCESO

- Itinerario
- Aparcamiento
- Refugio-Hostal
- Fuente
- Área recreativa
- Sumidero
- Antiguo Sanatorio

FICHA TÉCNICA

acceso Frente a la Iglesia del municipio de Areatza y junto al frontón, comienza una pista forestal cementada que nos permite acceder, tras nueve kilómetros de recorrido (es posible hacerlo en coche), hasta el Hostal de Pagomakurre, a unos 900 m de altitud. Desde aquí comienza el recorrido.

inicio y terminación del recorrido
Hostal de Pagomakurre.

distancia 3 Km.

dificultad Baja.

interés Naturalístico, paisajístico y cultural.

consejos

- Colabora en la conservación de la fauna y la flora.
- Es interesante llevar una guía de campo, te descubre muchas cosas.
- Utiliza botas o zapatillas adecuadas para el monte.
- Utiliza los contenedores, papeleras o tu propia mochila.
  No tires desperdicios.

Parketxea
Gorbeia Parke Naturaleko
Interpretazio Zentroa
Gudarien Plaza, 1 - 48143 Areatza

TELÉFONO
94 673 92 79

Bizkaiko Foru Aldundia
Nekazaritza Saila
Diputación Foral de Bizkaia
Departamento de Agricultura

GORBEIA
PARKE NATURALA
PARQUE NATURAL

Itinerarios

Arraba-Kargaleku

Bizkaiko Foru Aldundia
Nekazaritza Saila
Diputación Foral de Bizkaia
Departamento de Agricultura