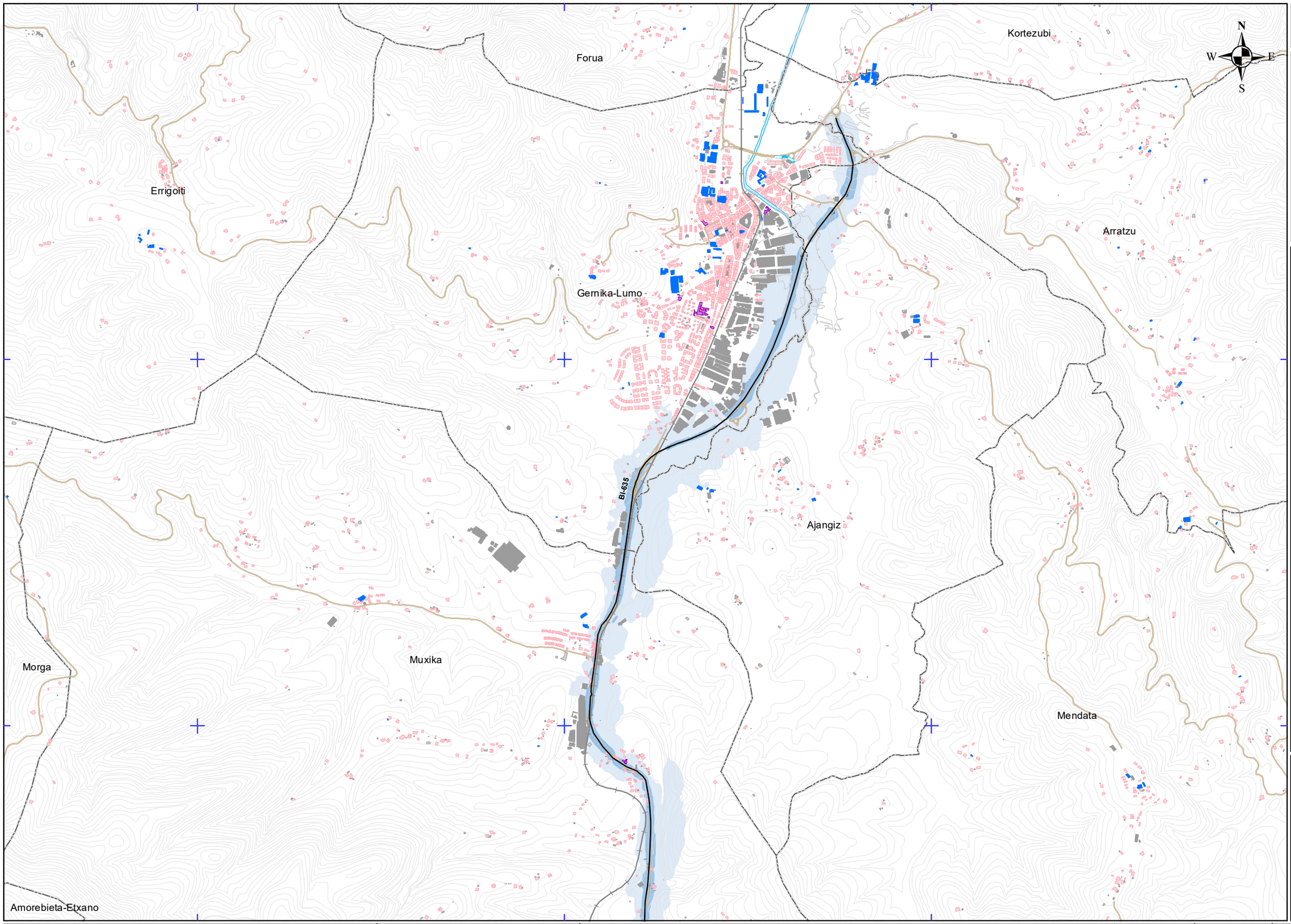

UME
C_EUS_48_BI-635

Superficies afectadas por valores Lden	
Intervalo (dBA)	**Superficie (km2)**
>55	3,57
>65	0,73
>75	0,10

Población/viviendas expuesta por valores Lden		
Intervalo (dBA)	**Personas (centenas)**	**Viviendas (centenas)**
>55	4	2
>65	1	1
>75	0	0

LEYENDA TEMÁTICA

Nivel sonoro (dB(A))

- > 55
- > 65
- > 75

Pantallas y muros

- Muros y Pantallas acústicas existentes

Tipos de edificio

- Uso Residencial
- Uso Sanitario
- Uso Docente y Cultural
- Uso Industrial y Terciario
- Otros

Elementos cartográficos

- Límite municipal
- UME estudio
- Carreteras
- Curvas de nivel
- Cursos de agua
- Laguna, lago, etc
- Ferrocarril
- Otros elementos cartográficos

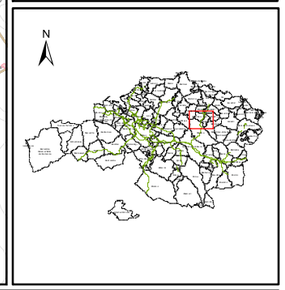

DIRECCIÓN DEL ESTUDIO	CONSULTORA:	ESCALAS	TÍTULO	FECHA	Nº PLANO	DESIGNACIÓN
Bizkaia foru aldundia diputación foral DIPUTACIÓN FORAL DE BIZKAIA Departamento de Infraestructuras y Desarrollo Territorial Sección de Sostenibilidad Ambiental	tecnalia MEMBER OF BASQUE RESEARCH & TECHNOLOGY ALLIANCE	1:25.000 ETRS89 H30N 0 50 100 200 300 400 500 m UME A3 ORIGINALES	MAPAS ESTRATÉGICOS DE RUIDO DE LA RED FORAL DE CARRETERAS DE BIZKAIA *UME C_EUS_48_BI-635*	JULIO 2022	05 PÁGINA *1 de 2*	MAPA DE ZONAS DE AFECCIÓN INDICADOR Lden

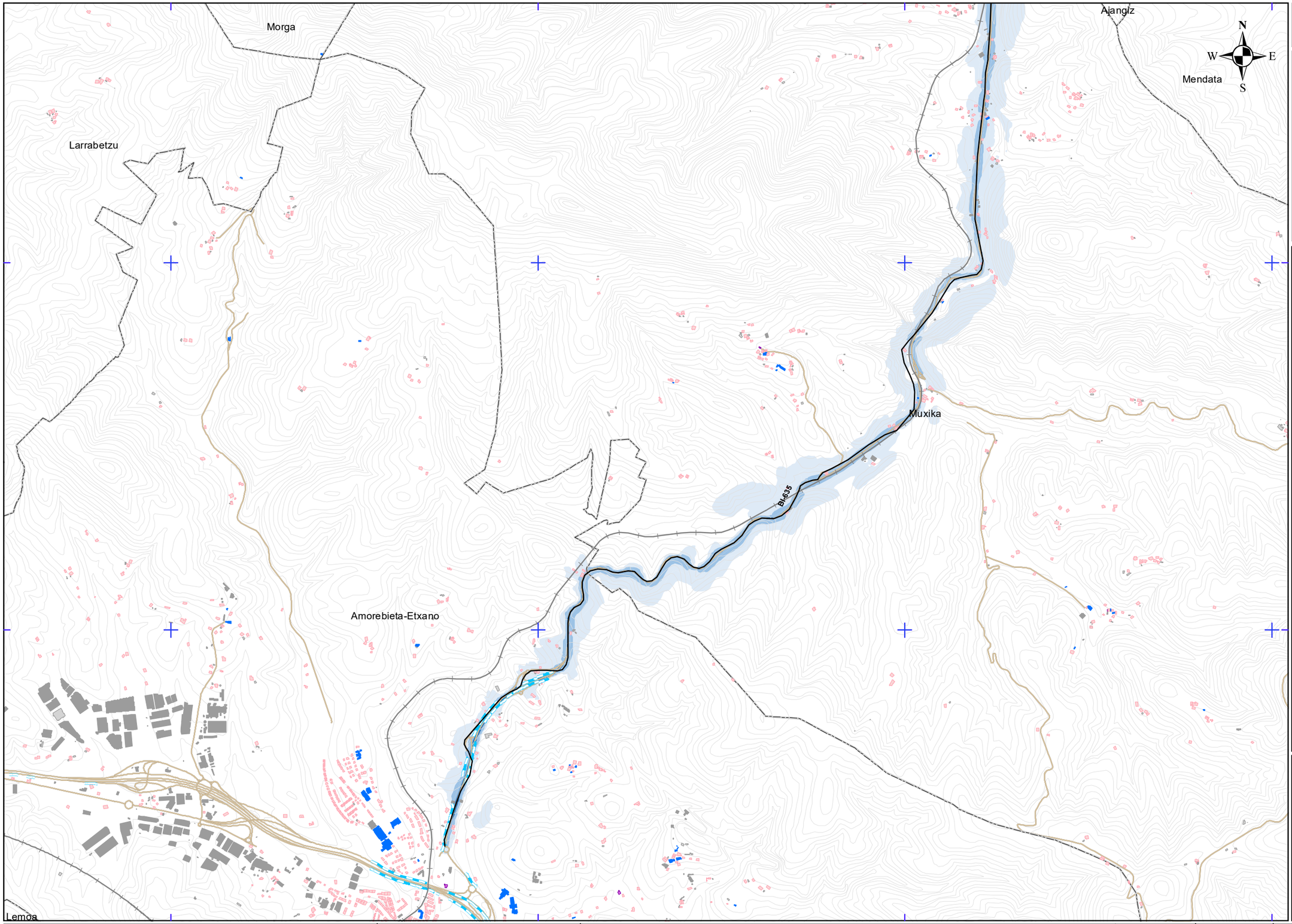

UME
C_EUS_48_BI-635

Superficies afectadas por valores Lden	
Intervalo (dBA)	**Superficie (km2)**
>55	3,57
>65	0,73
>75	0,10

Población/viviendas expuesta por valores Lden		
Intervalo (dBA)	**Personas (centenas)**	**Viviendas (centenas)**
>55	4	2
>65	1	1
>75	0	0

LEYENDA TEMÁTICA

Nivel sonoro (dB(A))

- > 55
- > 65
- > 75

Pantallas y muros

- Muros y Pantallas acústicas existentes

Tipos de edificio

- Uso Residencial
- Uso Sanitario
- Uso Docente y Cultural
- Uso Industrial y Terciario
- Otros

Elementos cartográficos

- Límite municipal
- UME estudio
- Carreteras
- Curvas de nivel
- Cursos de agua
- Laguna, lago, etc
- Ferrocarril
- Otros elementos cartográficos

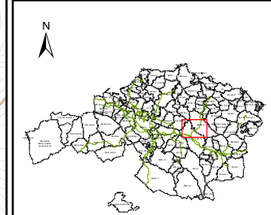

DIRECCIÓN DEL ESTUDIO	CONSULTORA:	ESCALAS	TÍTULO	FECHA	Nº PLANO	DESIGNACIÓN
Bizkaia foru aldundia diputación foral DIPUTACIÓN FORAL DE BIZKAIA Departamento de Infraestructuras y Desarrollo Territorial Sección de Sostenibilidad Ambiental	tecnalia MEMBER OF BASQUE RESEARCH & TECHNOLOGY ALLIANCE	1:25.000 ETRS89 H30N 0 50 100 200 300 400 500 m UME A3 ORIGINALES	MAPAS ESTRATÉGICOS DE RUIDO DE LA RED FORAL DE CARRETERAS DE BIZKAIA *UME C_EUS_48_BI-635*	JULIO 2022	05 PÁGINA *2 de 2*	MAPA DE ZONAS DE AFECCIÓN INDICADOR Lden