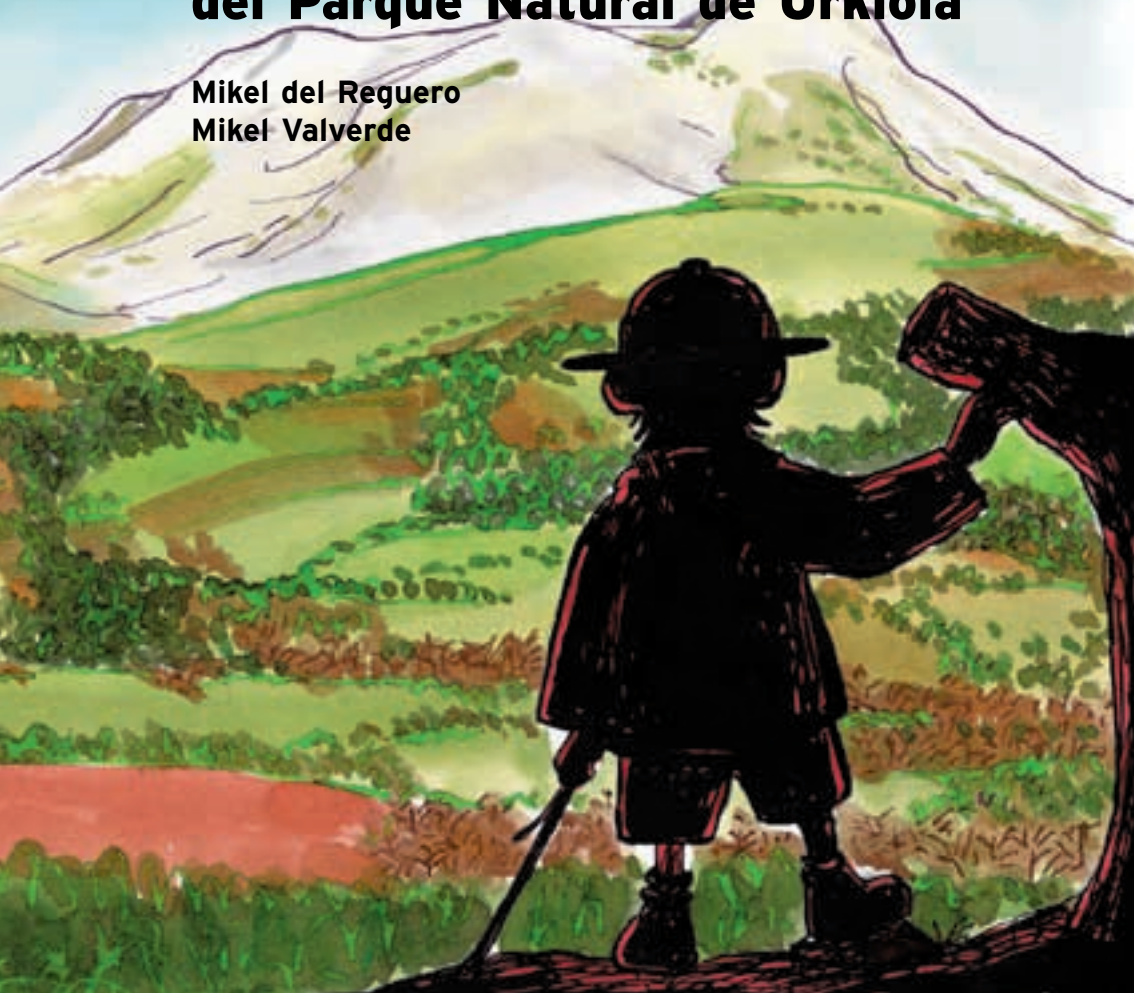


MINIguía de Urkiola

**Cuaderno de campo para
l@s pequeñ@s exploradores
del Parque Natural de Urkiola**

**Mikel del Reguero
Mikel Valverde**



MINIguía de Urkiola



**Cuaderno de campo para
l@s pequeñ@s exploradores
del Parque Natural de Urkiola**

MINIguía de Urkiola



**Cuaderno de campo para
l@s pequeñ@s exploradores
del Parque Natural de Urkiola**



N.º 4 de la colección

Números anteriores:

1. La MINIguía de Urdaibai (1997)
2. La MINIguía de Bilbao - entorno urbano (1997)
3. La MINIguía de la Margen Izquierda (1998)

MINIguía de Urkiola

Es una publicación de UNESCO Etxea -
Centro UNESCO Euskal Herria

EDITA:

Diputación Foral de Bizkaia
Departamento de Medio Ambiente y Acción Territorial

AUTOR: Mikel del Reguero

ILUSTRACIONES Y CÓMIC: Mikel Valverde

TRADUCCIÓN: Julen Álvarez

COORDINACIÓN: Mónica Díez Salinas / M. Carmen de la Hueriga

DISEÑO: I♥️ VALLEJO

© PARA ESTA EDICIÓN: Diputación Foral de Bizkaia

© ILUSTRACIONES: Mikel Valverde

1.ª EDICIÓN: Enero 2000 (2.000 ejemplares)

IMPRIME: Imprenta Berekintza, S.L.

ISBN: 84-7752-292-8

DEPÓSITO LEGAL: BI-2.319-99

PRÓLOGO

A lo largo de esta MINiguía descubriremos, en compañía de nuestro amigo Martin y de Mari, la Dama de Anboto, el Parque Natural de Urkiola; un lugar cargado de historia y de leyendas en el que tendremos la oportunidad de disfrutar de la Naturaleza.

En nuestro recorrido por Urkiola conoceremos algunas de las especies vegetales y animales que habitan en el Parque, disfrutaremos de maravillosas vistas de los montes del Duranguesado que forman parte de este entorno y comprobaremos que en este lugar también se conservan el medio rural tradicional vasco y los modos de vida tradicionales que se encuentran en vías de desaparición, así como sus mitos y costumbres.

Esta MINiguía que te presentamos te ayudará a conocer el Parque Natural de Urkiola y a comprender por qué es necesario que todos contribuyamos en la importante tarea de conservar este lugar tan especial.

María Esther Solabarrieta Aznar

Diputada Foral de Medio Ambiente y Acción Territorial




INFORMACIÓN PRÁCTICA PARA LA VISITA

TOKI ALAI

Se recomienda llamar a TOKI ALAI (Centro de Información e Interpretación de Urkiola) con anterioridad a la visita para solicitar información sobre el horario de apertura al público en invierno y en verano, así como sobre la posibilidad de concertar visitas guiadas para grupos escolares.

Teléfono de TOKI ALAI: 94 681 41 55



RECOMENDACIONES GENERALES PARA REALIZAR EL RECORRIDO PROPUESTO EN LA MINIGUÍA

- Las actividades recogidas en esta publicación son una oferta abierta educativa adaptable a la edad de los alumnos, las fechas de la excursión o el enfoque pedagógico y temático elegido por el/la profesor/a.
- La MINIGUÍA incluye actividades de campo y otras para realizar en el aula que exigen la búsqueda de documentación adicional.
- El recorrido total propuesto en esta MINIGUÍA (ver "Plano del Pirata", páginas 21-22), tiene una longitud aproximada de 6 km.
- La realización de las actividades propuestas en cada parada ocupa un tiempo de 30 minutos a 1 hora. Se recomienda que la salida de campo dure un máximo de 3-4 horas. De este modo será difícil completar más de 4 ó 5 paradas en una única excursión.
- Se aconseja realizar el sendero 3 ó 4 veces al año, una por cada estación.
- Llevar ropa y calzado adecuados para andar por el campo y acordes a las condiciones climatológicas. Tener en cuenta que el frío y la lluvia son comunes en Urkiola.

ACCESOS AL PARQUE

TRANSPORTE PÚBLICO:

LÍNEA DE AUTOBUSES VITORIA - DURANGO. (Parada en el Alto de Urkiola).

Información sobre horarios, paradas y precios:

Tel.: 94 681 14 32 / 945 28 64 66.

LOS AUTOBUSES ALQUILADOS DEBEN ACCEDER AL PARQUE POR LA CARRETERA N-240 (DIMA).

EL ACCESO POR DURANGO ESTÁ PROHIBIDO PARA VEHÍCULOS DE MÁS DE 10 METROS A EXCEPCIÓN DEL AUTOBÚS DE LÍNEA.

ÍNDICE

	<u>Pág.</u>
PRIMERA PARADA	
CENTRO TOKI ALAI	14
SEGUNDA PARADA	
EL SETO DEL MAJUELO	20
TERCERA PARADA	
LAS HAYAS TRASMOCHADAS	35
CUARTA PARADA	
LA LANDA DE BREZOS Y ARGOMAS	45
QUINTA PARADA	
EL PINAR DE PINO SILVESTRE	58
SEXTA PARADA	
EL MONTE SAIBI	64
SÉPTIMA PARADA	
LA FUENTE	79
OCTAVA PARADA	
EL BOSQUE DE ABEDULES Y DE HAYAS (REPOBLACIÓN)	85
NOVENA PARADA	
EL TEJO	90
DÉCIMA PARADA	
EL SANTUARIO DE URKIOLA	98

¡YAYA, EL PARQUE NATURAL DE URKIOLA ES MÁS GRANDE DE LO QUE YO PENSABA...! ¿DÓNDE ESTARÁ EL RESTO DE LA CLASE?



¡CREO QUE OTRA VEZ HE METIDO LA PATA...!
...TENÍA QUE HABER ESTADO ATENTO A LAS INDICACIONES DEL MAESTRO Y DEL GUÍA, Y ASÍ NO ME HUBIERA PERDIDO...



ADEMÁS, DESDE QUE HE LLEGADO JUNTO A ESTA CUEVA ME PESA TODO EL CUERPO, ME SIENTO RARO... ¡EL AMBIENTE EN ESTE LUGAR ES... ES EXTRAÑO!




¡UF, QUÉ MAREO! ME SENTARÉ Y DESCANSARÉ UN RATO... ¡ÉSTE ME PARECE UN BUEN SITIO...!



en el universo / 18

¡Hola amigos! Soy Mari la Dama del Anboto, la diosa de las cavernas. Desde hace milenios habito en una cueva al pie del Anboto donde guardo inmensos tesoros como este peine de oro con el que peino mi dorada cabellera envuelta en fuego. Soy la diosa de los pastores que me adoran y me temen. Soy la reina de todos los genios, la más poderosa. Soy bella y elegante pero ¡ay! tengo los pies de cabra. Por mí acaecen las sequías y se fraguan las tempestades y el granizo. Ráfagas luminosas anuncian mi llegada para castigar a los que mienten, a los ladrones, a los orgullosos y a los que no cumplen su palabra empeñada.

Pero no temáis no vengo a castigar (sé que sois gente de ley) sino a guiaros por estas montañas, que tan bien conozco, para que no os perdáis y descubramos juntos la Naturaleza, la amada Madre Tierra que yo represento y que el Parque Natural de Urkiola protege.





SABÍAS QUE...

DICE LA LEYENDA QUE MARI, LA DAMA DEL ANBOTO ACEPTÓ CASARSE CON EL PRIMER SEÑOR DE BIZKAIA, D. DIEGO LÓPEZ DE HARO, A CONDICIÓN DE QUE LE PROMETIESE NO SANTIGUARSE NUNCA...

